



Aménagement de la Place Gabriel Péri à Apt

Une place accueillante et vivante



1 - Sous-Préfecture - (Un 1-...)



**LA PLACE GABRIEL PERI OCCUPE
UNE POSITION STRATEGIQUE DANS
LA VILLE
EN LISIERE DU CŒUR HISTORIQUE
ELLE ACCUEILLE LES EQUIPEMENTS
MAJEURS DE LA VIE URBAINE :
MAIRIE, SOUS-PREFECTURE.
C'EST AUSSI UN LIEU ANIME ET
FESTIF QUI ACCUEILLE :
COMMERCES ET MARCHÉ DE
PLEIN AIR.**

Elle se situe sur un parcours urbain historique qui va de l'obélisque de la Bouquerie jusqu'au monument au mort. C'est une étape symbolique qui fait lien entre le cœur de ville ancienne et le quartier de l'ancien évêché.

POUR UN AMENAGEMENT URBAIN PORTEUR D'APAISEMENT

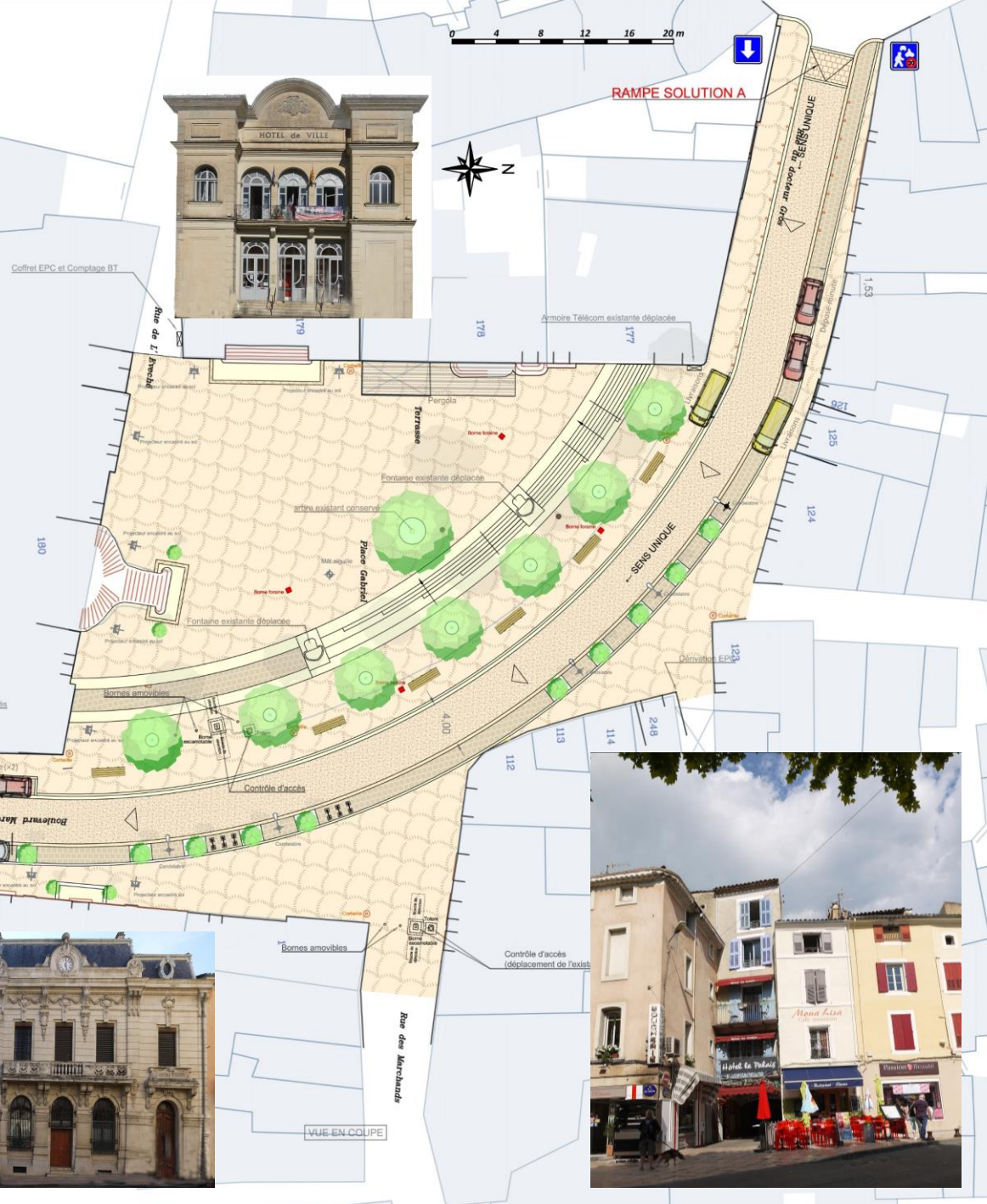
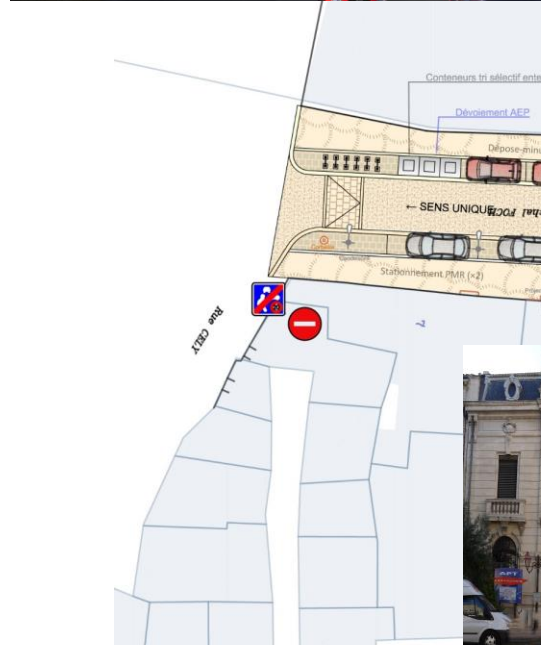
L'apaisement que doit apporter l'enlèvement d'une partie du stationnement est une aubaine pour cet espace actuellement surchargé par les différentes occupations et fonctionnalités. (benne OM, parking, réseaux, branchement marché, stationnement, etc.).



ENJEU FORT DE CENTRALITE

La place Gabriel Péri est une vitrine pour la vie des aptésiens. Elle présente un important potentiel de valorisation urbaine.

En réduisant la voie de circulation qui passe en sens unique, la coupure disparaît, l'espace piéton s'élargit et se déploie, l'espace public s'unifie et devient une place à part entière.



LA PLACE COMME UN THEATRE OUVERT A LA VILLE

MISE EN VALEUR DES DIFFERENTS MONUMENTS

Organisation de la place et mise en scène urbaine :
Mise en situation des fontaines.

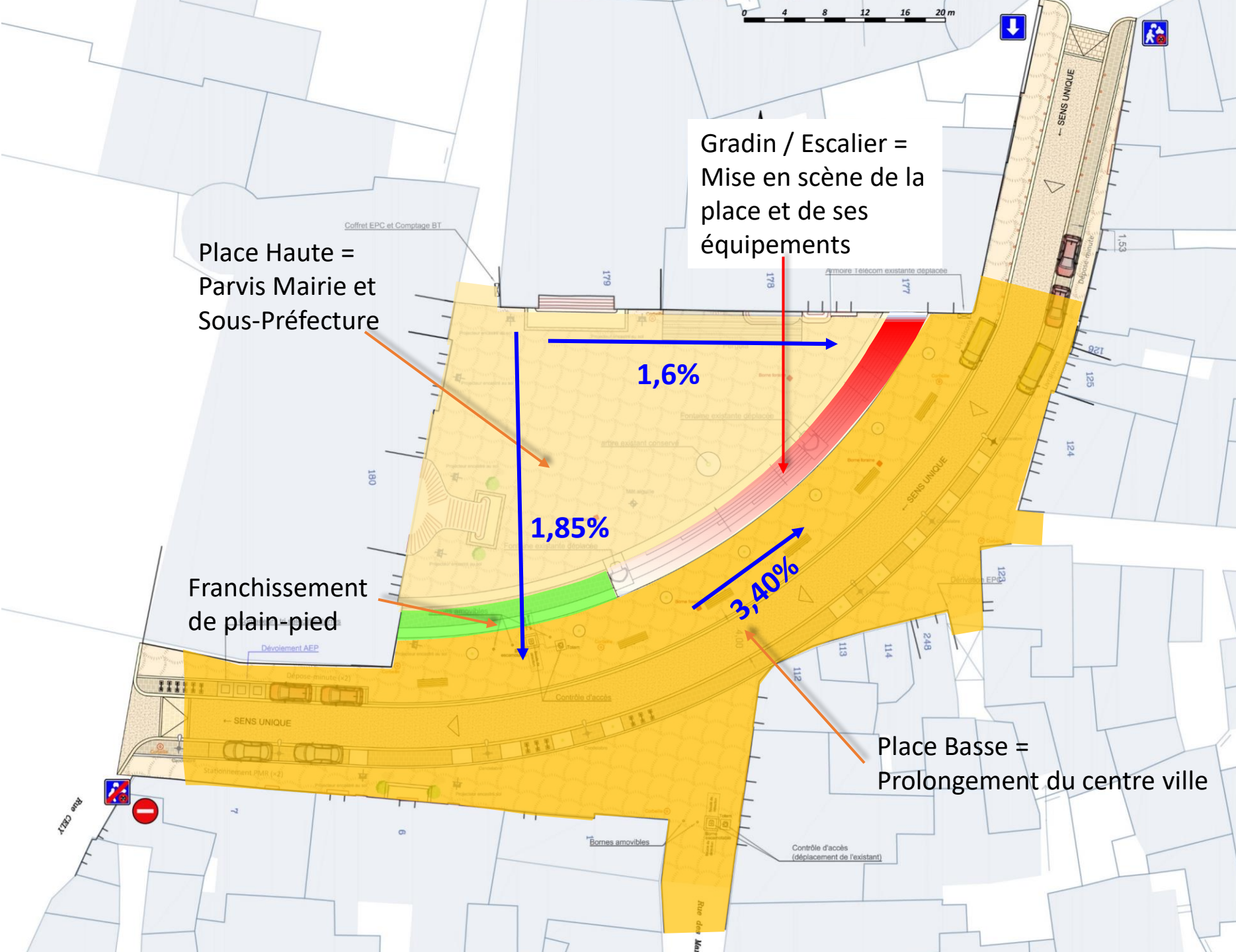


Les fontaines déplacées sont situées dans l'axe des deux rues du centre ancien








CREATION D'UNE PLACE HAUTE ET BASSE QUI RYTHME L'AMENAGEMENT

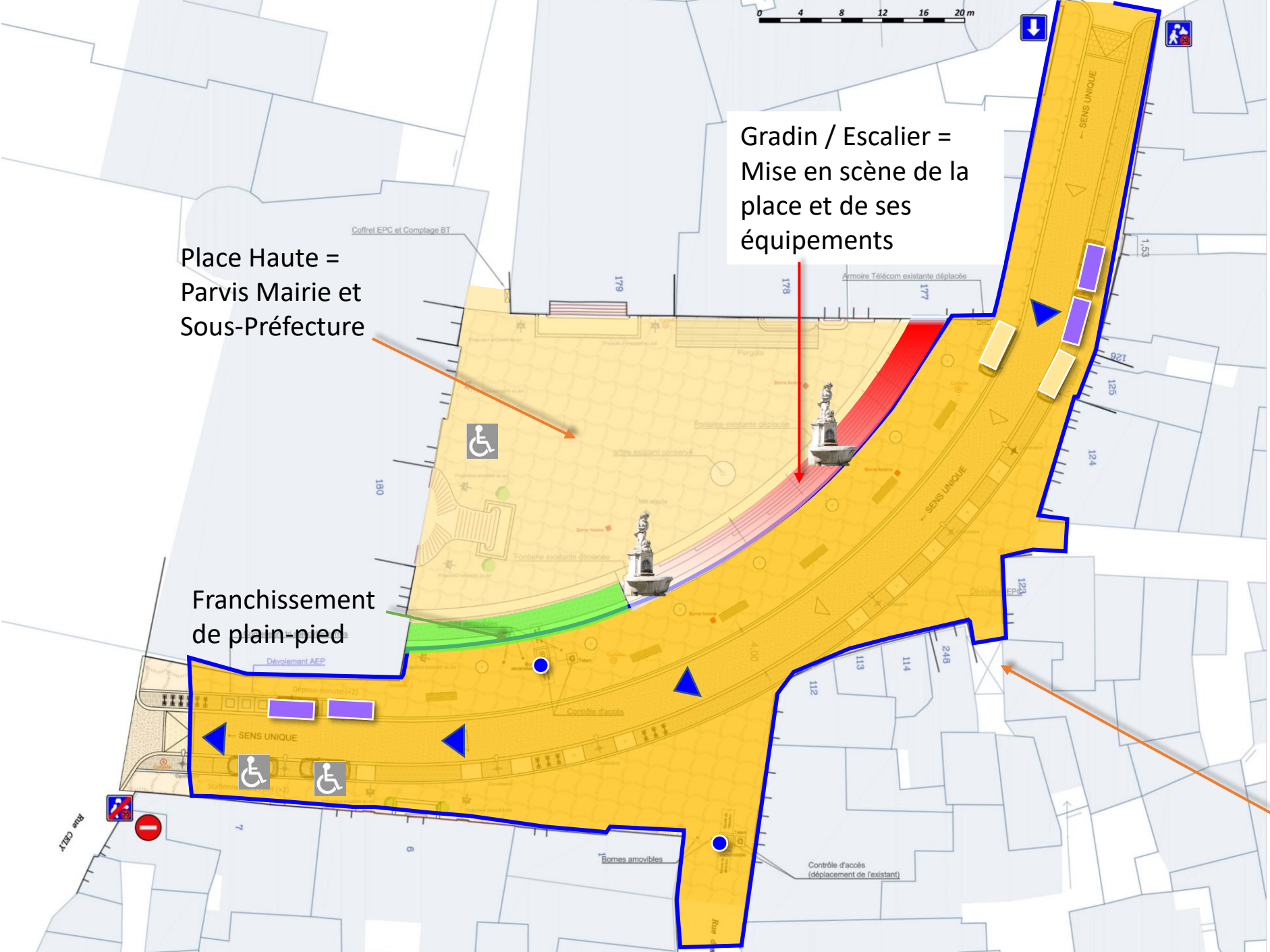
Organisation de la
place
Régulation du relief
par le gradin /escalier



ACCESSIBILITE FACILITEE STATIONNEMENT EN PERIPHERIE

Organisation de la place Accessibilité

-  Mise en sens unique de la voie circulée
-  Stationnement handicapé
-  Stationnement minute
-  Stationnement livraison
-  Accès contrôlé



Place Haute =
Parvis Mairie et
Sous-Préfecture

Gradin / Escalier =
Mise en scène de la
place et de ses
équipements

Franchissement
de plain-pied

Place Basse = **ZONE DE
PARTAGE A 20 km/h**
Prolonge le centre ville

MISE EN SITUATION DES EDIFICES MONUMENTAUX DE LA PLACE

MAIRIE

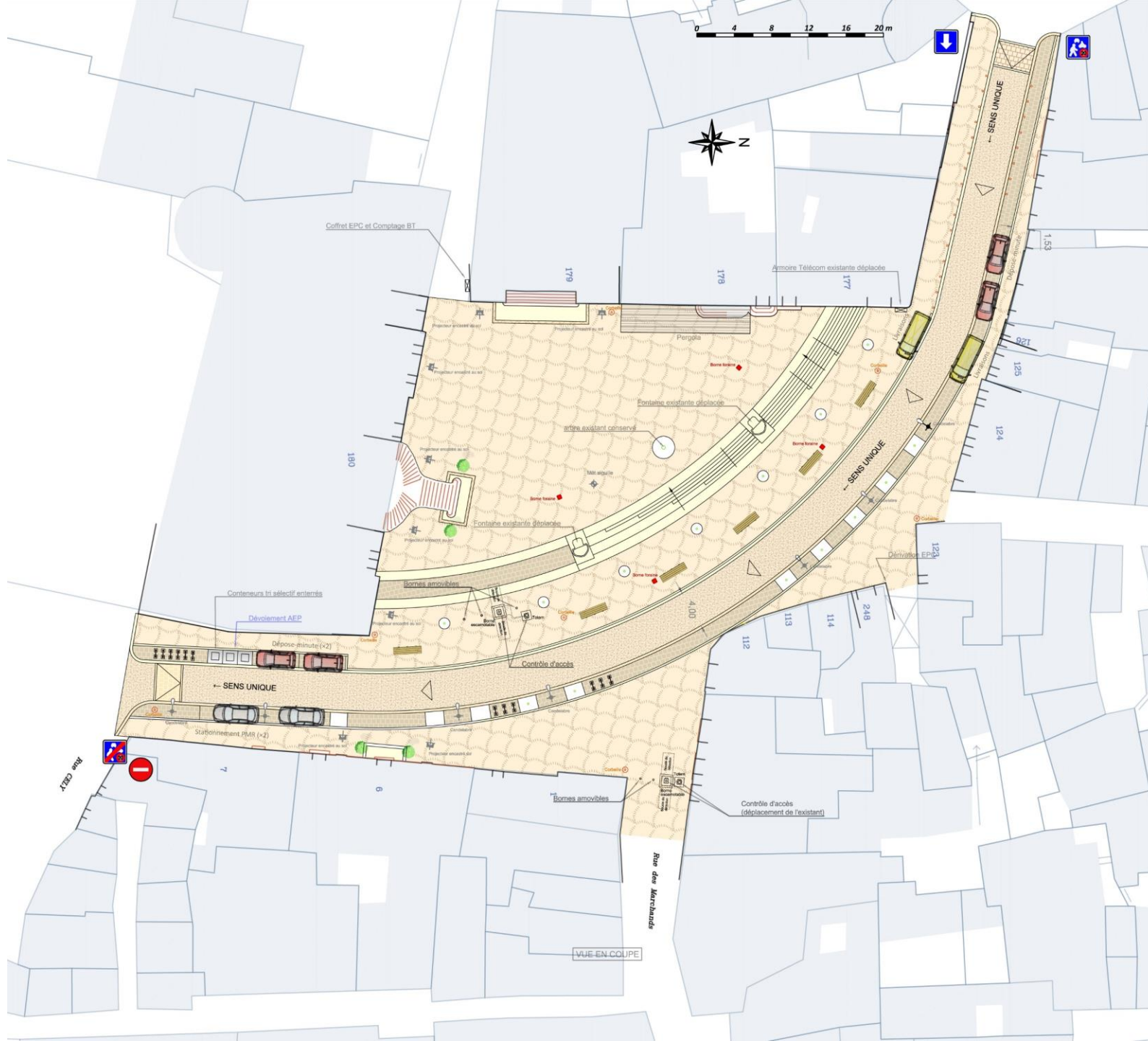
RUE DU DR GROS



Franchissement de plain-pied

Gradin / Escalier = Mise en scène de la place

COUPE SUR L'ESCALIER/GRADIN

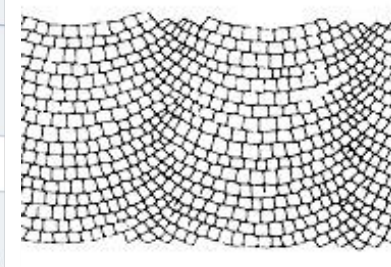


UTILISATION DE MATERIAUX NOBLES

Matériaux et calepinage

Sols : Pavé beige chaud et gris bleu pour les deux plateaux.

Voirie : béton sablé / grenailé



Bandes
structurantes,
seuils, parvis et
emmarchements :
Calcaire clair



LE REVERDISSEMENT DE LA PLACE / UN ILOT DE FRAICHEUR

Les plantations et fleurissement

1 platane conservé

7 arbres de haute tige
(platane ou micocoulier ou tilleul)

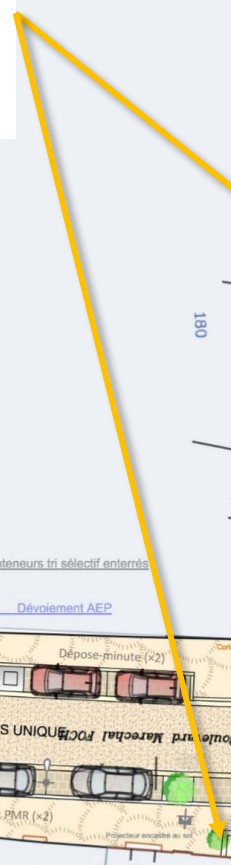
10 arbres de moyenne tige
(chêne vert, arbre de Judée, arbousier ...)

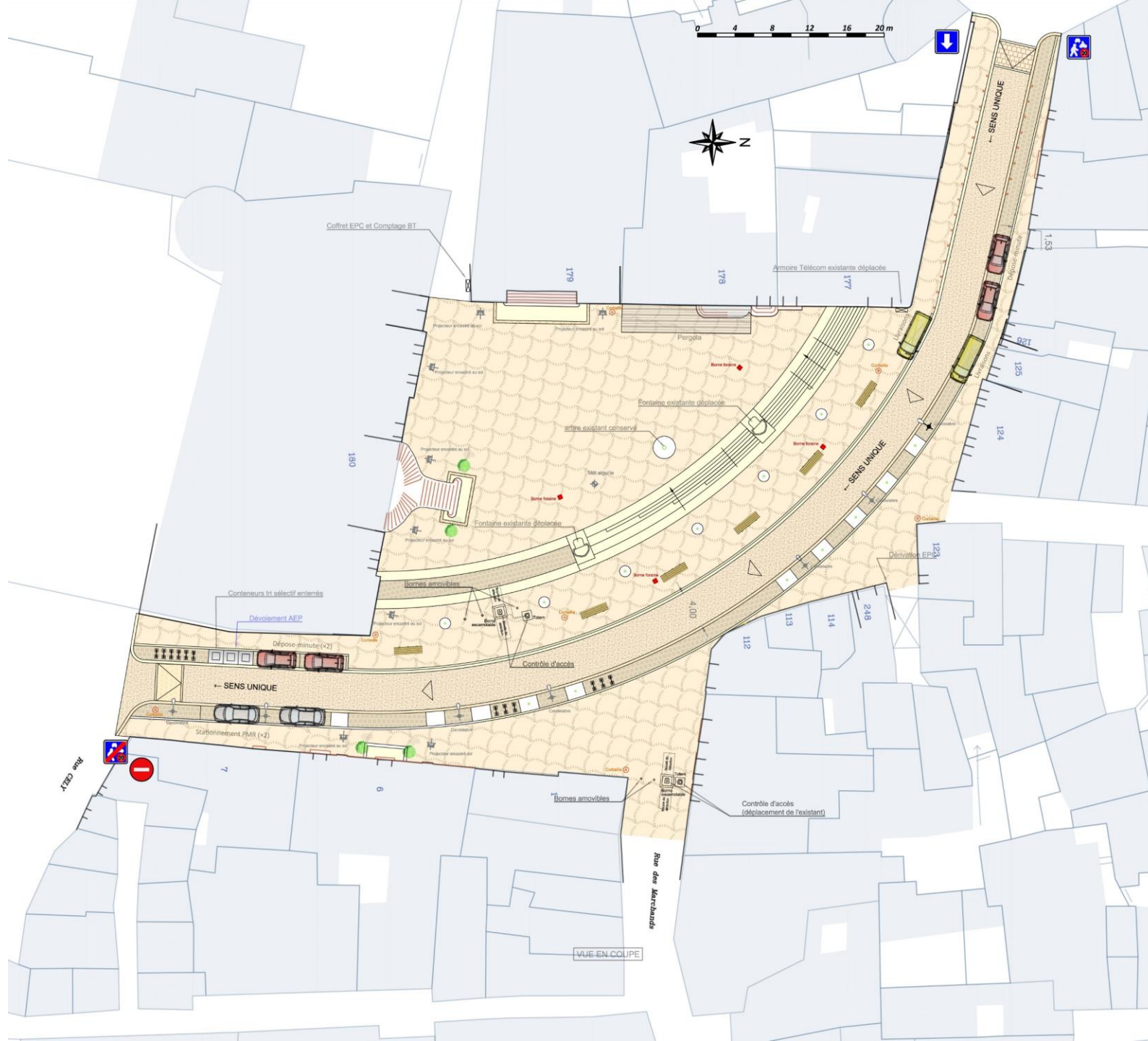


Des plantations
ornementales
grimpantes en pied
d'arbre



Des arbres
de petite
taille en
pot





LE MOBILIER URBAIN : Repos, confort et accueil.

MOBILIER URBAIN

Banc

Appui vélo


Accès contrôlé

Grille d'arbre et corset ...





IMPLANTATION DU MOBILIER LUMIERE




LA PLACE GABRIEL PERI VUE DE NUIT
variation couleur de lumière chaude

CHANGEMENT DE PROGRAMME : LES DEUX FONTAINES RESTENT EN PLACE



INSTALLATION DE LA STATUE DE LA FONDATION BLACHERE

Aménagement de la Place Gabriel Péri à Apt






**INSTALLATION DE LA STATUE DE LA
FONDATION BLACHERE**



Aménagement de la Place Gabriel Péri à Apt



LA PLACE ACTUELLEMENT



Aménagement de la Place Gabriel Péri à Apt